




Das Zillertal im Überblick

Das Zillertal liegt im Westen Österreichs, im Bundesland Tirol. Es zweigt etwa 40 km östlich von Innsbruck vom Inntal ab. Im Gegensatz zu anderen Tiroler Seitentälern steigt das Zillertal von Strass (523 m) bis Mayrhofen (633 m) nur leicht an und ist breit und sonnig. Seinen Namen trägt das Tal vom Fluss Ziller, der das Tal auswärts fließt und bei Strass in den Inn mündet. Der Ziller trennt die Diözesen Innsbruck (ehemals Brixen) und Salzburg, was sich in den Farben der Kirchtürme widerspiegelt. Links des Zillers sind die Kirchtürme rot, rechts grün als Zugehörigkeit der Erzdiözese Salzburg.

Lage:	40 km östlich von Innsbruck im Bundesland Tirol. Es ist das breiteste Seitental des Inntals.
Länge:	47 km von Strass bis nach Hintertux
Fläche:	1.098 km ²
Einwohner:	Ca. 35.500 in 25 Gemeinden
Seehöhe:	550 bis 3.509 m
Ferienregionen:	<ul style="list-style-type: none"> • Ferienregion Fügen-Kaltenbach • Zillertal Arena, Zell-Gerlos • Ferienregion Mayrhofen-Hippach • Ferienregion Tux-Finkenberg
Bergwelt:	Zillertaler Alpen, Tuxer Voralpen und Tuxer Hauptkamm sowie Kitzbüheler Alpen mit zahlreichen Dreitausendern
Höchster Berg:	Hochfeiler mit 3.509 m
5 Seitentäler mit 4 Stauseen	<ul style="list-style-type: none"> • Gerlostal mit dem Durlaßboden Stausee • Zillergrund mit dem Zillergründl Stausee • Stilluptal mit dem Stillup Stausee • Zemmgrund mit dem Schlegeis Stausee • Tuxertal
Österreichs Naturpark 2015 – Der Hochgebirgs-Naturpark Zillertaler Alpen nimmt über 40 % der Gesamtfläche des Zillertals ein.	<ul style="list-style-type: none"> • Der Naturpark erstreckt sich mit einer Ausdehnung von 422 km² von 1.000 m im Bergsteigerdorf Ginzling bis 3.509 m am Hochfeiler. • Das Gebiet umfasst sämtliche prägende Höhenstufen der Alpen – von der landwirtschaftlich genutzten Talsohle hinauf zur Waldgrenze in den Almbereich und weiter in die Region der über 80 Gletscher.
Alpenstraßen	<ul style="list-style-type: none"> • Zillertaler Höhenstraße, ca. 48 km und bis auf 2.020 m • Schlegeis-Hochalpenstraße, ca. 13 km

	<ul style="list-style-type: none"> • Zillergrund Alpenstraße, ca. 18 km bis Bärenbad Alm • Stillup Alpenstraße, ca. 8 km • Gerlos Alpen-Panormastraße ins Salzburger Land
--	--

<p>Leichte Erreichbarkeit und stressfreie Anreise:</p> 	<p> Flughäfen in der Nähe: Innsbruck (50 km), München (170 km), Salzburg (150 km). Tägliche Linien und Charterflüge von internationalen Destinationen. Mit dem Transferpartner: „Four seasons travel“ geht es von den Flughäfen stressfrei und direkt zu den Unterkünften. www.tirol-taxi.at</p> <p> Fernzüge von allen großen deutschen Bahnhöfen mehrmals täglich nach Jenbach/Tirol. Weiter geht es halbstündlich mit der Zillertalbahn über 16 Stationen bis zur Endstation in Mayrhofen. Von fast allen Haltestellen fahren Linienbusse in die Orte.</p> <p> Eigene Autobahnausfahrt am Taleingang von der Inntalautobahn A12.</p>
---	---

Über das Zillertal

Tal der Dreitausender, des ewigen Eises, der kulinarischen Höhepunkte und der Musik. Mit Herzlichkeit und typisch Tiroler Charme wird man in jeder der 25 Zillertaler Gemeinden willkommen geheißen. Insgesamt hat das breite und sonnige Tal über 35.000 Einwohner und erstreckt sich über 47 Kilometer. Den höchsten Punkt im Zillertal bildet mit 3.509 Höhenmetern der Hochfeiler. Seinen Namen hat das Tal vom 56 km langen Fluss Ziller, dessen Quelle sich auf 2.270 Meter Höhe in der Gemeinde Brandberg befindet. Er fließt von Süden nach Norden und mündet bei Strass auf 517 Meter Seehöhe in den Inn. Große Hotelketten sucht man im Zillertal vergeblich – die meisten Hotels sind Familienbetriebe. Der einzigartige Mix aus Genuss und Natur begeistert seit jeher – investiert wird dabei laufend in den Komfort und die perfekte Infrastruktur. Sommer wie Winter locken unzählige Angebote auf Gebirgspfade, auf die Piste oder auf den Golfplatz. Möglichkeiten gibt es im Zillertal wie Nadeln im Zirbenwald. Der nächste Urlaub im „Tal der unzähligen Möglichkeiten“ kann kommen!

Pressekontakt
Zillertal Tourismus GmbH
 c/o Sabine Jahns
 Bundesstraße 27d
 A-6262 Schlitters
 Tel.: +43 5288 87187
presse@zillertal.at
www.zillertal.at