







## Legende

Quelle: Tiris Maps

-  bestehende Liftanlagen
-  Ersatz Nörderjoch Schlepplift 2 + 3
-  NEU // 100 FUF Weissseefernerbahn + SL Hoher Zahn
-  Staatsgrenze Österreich - Italien
-  Schutzgebiet
-  Natura 2000